

Федеральная служба государственной статистики  
Территориальный орган федеральной службы государственной  
статистики по Владимирской области



# **Всероссийская сельскохозяйственная перепись 2016 года**

**предварительные итоги**

**Владимир, 2016**

# предисловие

Всероссийская сельскохозяйственная перепись в соответствии с Федеральным законом от 21 июля 2005 г. №108-ФЗ «О Всероссийской сельскохозяйственной переписи» и постановлением Правительства Российской Федерации от 10 апреля 2013г. № 316 «Об организации Всероссийской сельскохозяйственной переписи 2016 года» была проведена с 1 июля по 15 августа 2016 года.

Последний раз подобная Всероссийская сельскохозяйственная перепись проводилась в 2006 году.

Программа Всероссийской сельскохозяйственной переписи 2016 года разрабатывалась в соответствии с Программой Всемирной сельскохозяйственной переписи ФАО ООН, а также с учетом опыта проведения Всероссийской сельскохозяйственной переписи 2006 года.

В программу переписи включены показатели о характеристике объектов сельскохозяйственной переписи и занятости в сельском хозяйстве, наличии и использовании земельных ресурсов, структуре земель по землепользователям; посевных площадях и многолетних насаждений по широкому перечню сельскохозяйственных культур, о поголовье сельскохозяйственных животных по видам; о характеристике трудовых ресурсов, производственной инфраструктуре, технических средствах и технологиях в разрезе категорий сельскохозяйственных производителей.

В соответствии с постановлением Правительства Российской Федерации от 10 апреля 2013 г. №316 предварительные итоги переписи будут опубликованы в IV квартале 2017 года, окончательные – в IV квартале 2018 года.

В настоящем статистическом бюллетене представлены первые оперативные итоги, полученные по результатам мониторинга хода Всероссийской сельскохозяйственной переписи 2016 года, проводимой на территории Владимирской области в основные сроки (с 1 июля по 15 августа 2016 г.), в разрезе категорий сельскохозяйственных производителей.

Первые итоги содержат информацию о числе объектов переписи и общей площади земли в расчете на один объект переписи по категориям сельскохозяйственных производителей: сельскохозяйственным организациям, в том числе по сельскохозяйственным организациям (кроме микропредприятий),



микропредприятиям и подсобным сельскохозяйственным предприятиям несельскохозяйственных организаций; крестьянским (фермерским) хозяйствам и индивидуальным предпринимателям; личным подсобным и другим индивидуальным хозяйствам граждан в сельских и городских поселениях (городских округах); садоводческим, огородническим и дачным некоммерческим объединениям граждан.

В публикации приведена таблица, в которой представлены сравнительные данные с результатами Всероссийской сельскохозяйственной переписи 2006 года с учетом действующего законодательства об отнесении хозяйствующих объектов к малому и среднему предпринимательству в 2006 и 2016 годах.

В соответствии с утвержденной методологией (приказ Росстата от 29.02.2016 № 101) личные подсобные и другие индивидуальные хозяйства граждан в городских поселениях (городских округах) обследовались с применением выборочного метода статистического наблюдения. В связи с этим сводные данные по этой категории хозяйств представлены только по объектам, попавшим в выборочную совокупность (данные выборки, распространенные на всю генеральную совокупность, будут опубликованы в IV квартале 2017 года).

В статистическом бюллетене представлены диаграммы по общей площади земли в расчете на один объект переписи по Владимирской области и в разрезе муниципальных образований, имеющих статус городского округа и муниципального района.

По мере выпуска итогов Всероссийской сельскохозяйственной переписи 2016 года в печатных изданиях данные будут размещаться на интернет-сайте Владимирстата [www.vladimirstat.gks.ru](http://www.vladimirstat.gks.ru)

## СПИСОК СОКРАЩЕНИЙ

млн.	- миллионов
тыс.	- тысяч
га	- гектаров
ВСХП-2006	- Всероссийская сельскохозяйственная перепись 2006 года
ВСХП-2016	- Всероссийская сельскохозяйственная перепись 2016 года

В публикации приняты условные обозначения:

- - явление отсутствует
- 0 - значение показателя меньше 1
- 0,0 - значение показателя меньше 0,1
- ... - данные не публикуются в целях обеспечения конфиденциальности первичных статистических данных, полученных от респондентов, в соответствии с Федеральным законом от 29.11.2007 г. №282-ФЗ «Об официальном статистическом учете и системе государственной статистики в Российской Федерации» (п. 5, ст. 4; ч.1, ст.9)

В отдельных случаях незначительные расхождения между итогом и суммой данных объясняются их округлением.

# содержание

Предисловие .....	3
<b>1. Предварительные итоги переписи по Владимирской области</b>	
1.1. Число и общая площадь земли в расчете на один объект переписи по категориям хозяйств по результатам Всероссийских сельскохозяйственных переписей 2006 и 2016 годов .....	7
1.2. Число сельскохозяйственных организаций во Владимирской области ( <i>диаграмма</i> ).....	8
1.3. Общая площадь земли в среднем на одну сельскохозяйственную организацию во Владимирской области ( <i>диаграмма</i> ).....	9
1.4. Число крестьянских (фермерских) хозяйств и индивидуальных предпринимателей во Владимирской области ( <i>диаграмма</i> ).....	10
1.5. Общая площадь земли в среднем на одно крестьянское (фермерское) хозяйство и индивидуального предпринимателя во Владимирской области ( <i>диаграмма</i> ).....	10
1.6. Число личных подсобных и других индивидуальных хозяйств граждан во Владимирской области ( <i>диаграмма</i> ).....	11
1.7. Общая площадь земли в среднем на одно хозяйство граждан (личные подсобные и другие индивидуальные хозяйства граждан) во Владимирской области ( <i>диаграмма</i> ).....	11
1.8. Число некоммерческих объединений граждан во Владимирской области ( <i>диаграмма</i> ).....	12
1.9. Общая площадь земли в среднем на одно некоммерческое объединение граждан во Владимирской области ( <i>диаграмма</i> ).....	12
<b>2. Предварительные итоги переписи по муниципальным образованиям Владимирской области</b>	
2.1. Число и общая площадь земли в среднем на одну сельскохозяйственную организацию.....	13
2.1.1. Число и общая площадь земли в среднем на одну сельскохозяйственную организацию (без микропредприятий).....	14
2.1.2. Число и общая площадь земли в среднем на одно микропредприятие.....	15
2.1.3. Число и общая площадь земли в среднем на одно подсобное сельскохозяйственное предприятие несельскохозяйственной организации.....	16
2.2. Число и общая площадь земли в среднем на одно крестьянское (фермерское) хозяйство и одного индивидуального предпринимателя.....	17
2.2.1. Число и общая площадь земли в среднем на одно крестьянское (фермерское) хозяйство.....	18
2.2.2. Число и общая площадь земли в среднем на одного индивидуального предпринимателя.....	19
2.3. Число и общая площадь земли в среднем на одно хозяйство граждан (личные подсобные и другие индивидуальные хозяйства граждан).....	20
2.3.1. Число и общая площадь земли в среднем на одно хозяйство граждан (личные подсобные и другие индивидуальные хозяйства граждан) в сельских поселениях.....	21

2.3.2. Число и общая площадь земли в среднем на одно хозяйство граждан (личные подсобные и другие индивидуальные хозяйства граждан) в городских округах и городских поселениях.....	22
2.4. Число и общая площадь земли в среднем на одно некоммерческое объединение граждан (садоводческое, огородническое, дачное объединение граждан).....	23
2.4.1. Число и общая площадь земли в среднем на одно садоводческое некоммерческое объединение граждан.....	24
2.4.2. Число и общая площадь земли в среднем на одно огородническое некоммерческое объединение граждан.....	25
2.4.3. Число и общая площадь земли в среднем на одно дачное некоммерческое объединение граждан.....	25
2.5. Общая площадь земли в среднем на одну сельскохозяйственную организацию (без микропредприятий) по муниципальным образованиям Владимирской области ( <i>диаграмма</i> ).....	26
2.6. Общая площадь земли в среднем на одно микропредприятие по муниципальным образованиям Владимирской области ( <i>диаграмма</i> ).....	27
2.7. Общая площадь земли в среднем на одно подсобное сельскохозяйственное предприятие несельскохозяйственной организации по муниципальным образованиям Владимирской области ( <i>диаграмма</i> ).....	28
2.8. Общая площадь земли в среднем на одно крестьянское (фермерское) хозяйство по муниципальным образованиям Владимирской области ( <i>диаграмма</i> ).....	29
2.9. Общая площадь земли в среднем на одного индивидуального предпринимателя по муниципальным образованиям Владимирской области ( <i>диаграмма</i> ).....	30
2.10. Общая площадь земли в среднем на одно хозяйство граждан (личные подсобные и другие индивидуальные хозяйства граждан) в сельских поселениях по муниципальным образованиям Владимирской области ( <i>диаграмма</i> ).....	31
2.11. Общая площадь земли в среднем на одно хозяйство граждан (личные подсобные и другие индивидуальные хозяйства граждан) в городских округах и городских поселений по муниципальным образованиям Владимирской области ( <i>диаграмма</i> ).....	32
2.12. Общая площадь земли в среднем на одно садоводческое некоммерческое объединение граждан по муниципальным образованиям Владимирской области ( <i>диаграмма</i> ).....	33
2.13. Общая площадь земли в среднем на одно огородническое некоммерческое объединение граждан по муниципальным образованиям Владимирской области ( <i>диаграмма</i> ).....	34
2.14. Общая площадь земли в среднем на одно дачное некоммерческое объединение граждан по муниципальным образованиям Владимирской области ( <i>диаграмма</i> ).....	35
<b>3. Предварительные итоги переписи по областям Центрального Федерального округа</b>	
3.1. Число и общая площадь земли в среднем на одну сельскохозяйственную организацию.....	36
3.2. Число и общая площадь земли в среднем на одно крестьянское (фермерское) хозяйство и одного индивидуального предпринимателя.....	37
3.3. Число и общая площадь земли в среднем на одно хозяйство граждан (личные подсобные и другие индивидуальные хозяйства граждан).....	38
3.4. Число и общая площадь земли в среднем на одно некоммерческое объединение граждан (садоводческое, огородническое, дачное объединение граждан).....	39

# 1. Предварительные итоги переписи по Владимирской области

## 1.1. Число и общая площадь земли в расчете на один объект переписи по категориям хозяйств по результатам Всероссийских сельскохозяйственных переписей 2006 и 2016 годов

Наименование категорий объектов ВСХП	Число объектов ВСХП, единиц		Общая площадь земли в среднем на один объект ВСХП, га	
	2006	2016	2006	2016
<b>Сельскохозяйственные организации – всего</b>	<b>429</b>	<b>422</b>	<b>2894,0</b>	<b>1485,2</b>
в том числе:				
крупные и средние	180	145 <sup>1)</sup>	4491,3	3062,0
малые	156 <sup>1)</sup>		2690,6	
микропредприятия		183		832,3
подсобные сельскохозяйственные	93	94	143,6	323,7
<b>Крестьянские (фермерские) хозяйства и индивидуальные предприниматели – всего</b>	<b>2217</b>	<b>1015</b>	<b>12,7</b>	<b>36,4</b>
в том числе:				
крестьянские (фермерские) хозяйства	2101	870	12,4	35,2
индивидуальные	116	145	18,0	43,4
<b>Личные подсобные и другие индивидуальные хозяйства граждан – всего</b>	<b>319,9<sup>2)</sup></b>	<b>251,0<sup>2)3)</sup></b>	<b>0,2</b>	<b>0,3</b>
в том числе:				
в сельских поселениях	226,6 <sup>2)</sup>	223,2 <sup>2)</sup>	0,2	0,3
в городских округах и городских поселениях	93,3 <sup>2)</sup>	27,9 <sup>2)3)</sup>	0,1	0,2
<b>Некоммерческие объединения граждан – всего</b>	<b>1326</b>	<b>1440</b>	<b>15,8</b>	<b>14,7</b>
в том числе:				
садоводческие	1269	1209	16,0	14,3
огороднические	55	27	10,5	4,5
дачные	2	204	24,5	18,5

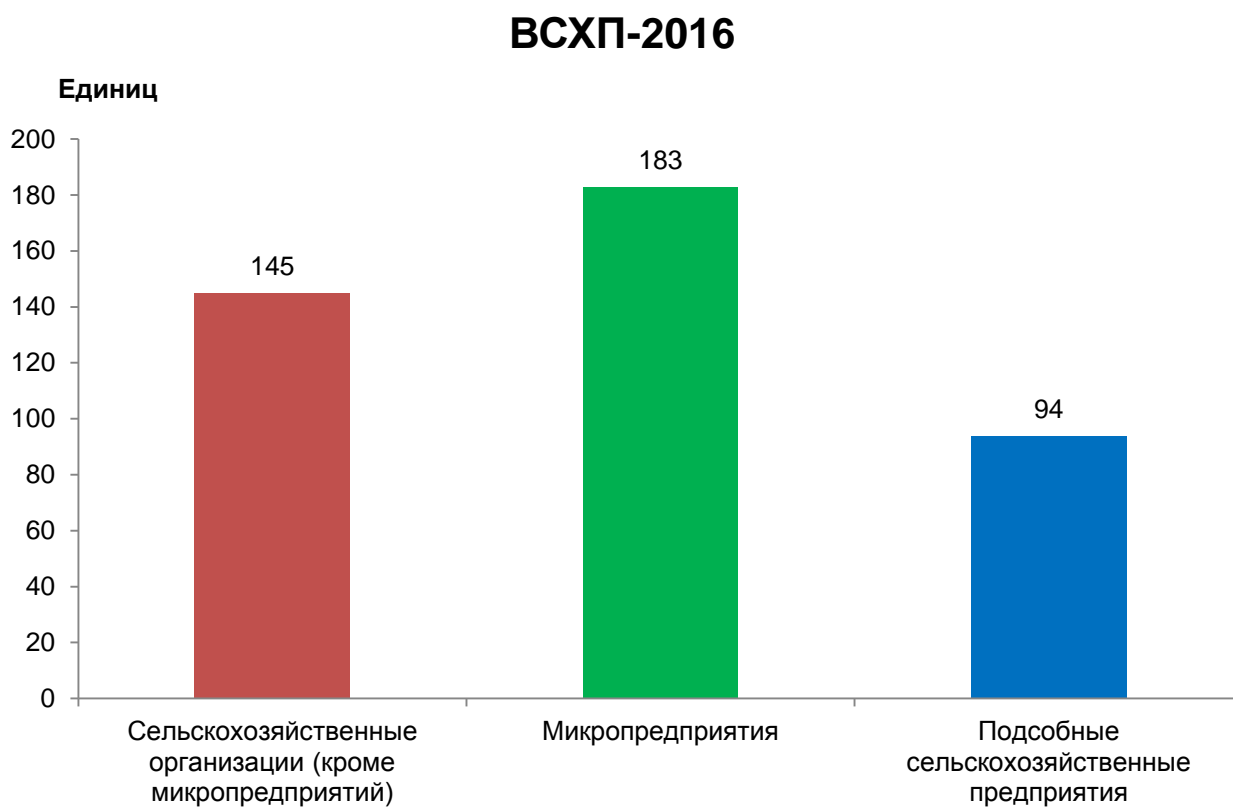
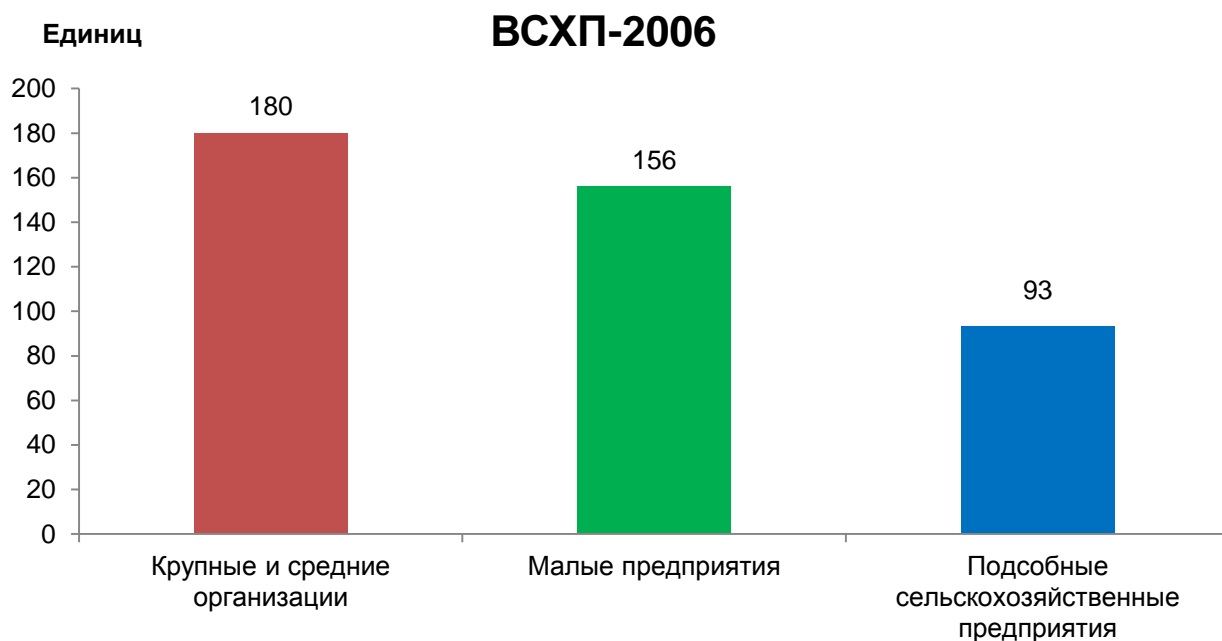
<sup>1)</sup> С учетом действующего законодательства об отнесении хозяйствующих субъектов к малому и среднему предпринимательству в 2006 и в 2016 годах.

<sup>2)</sup> Тысяч единиц.

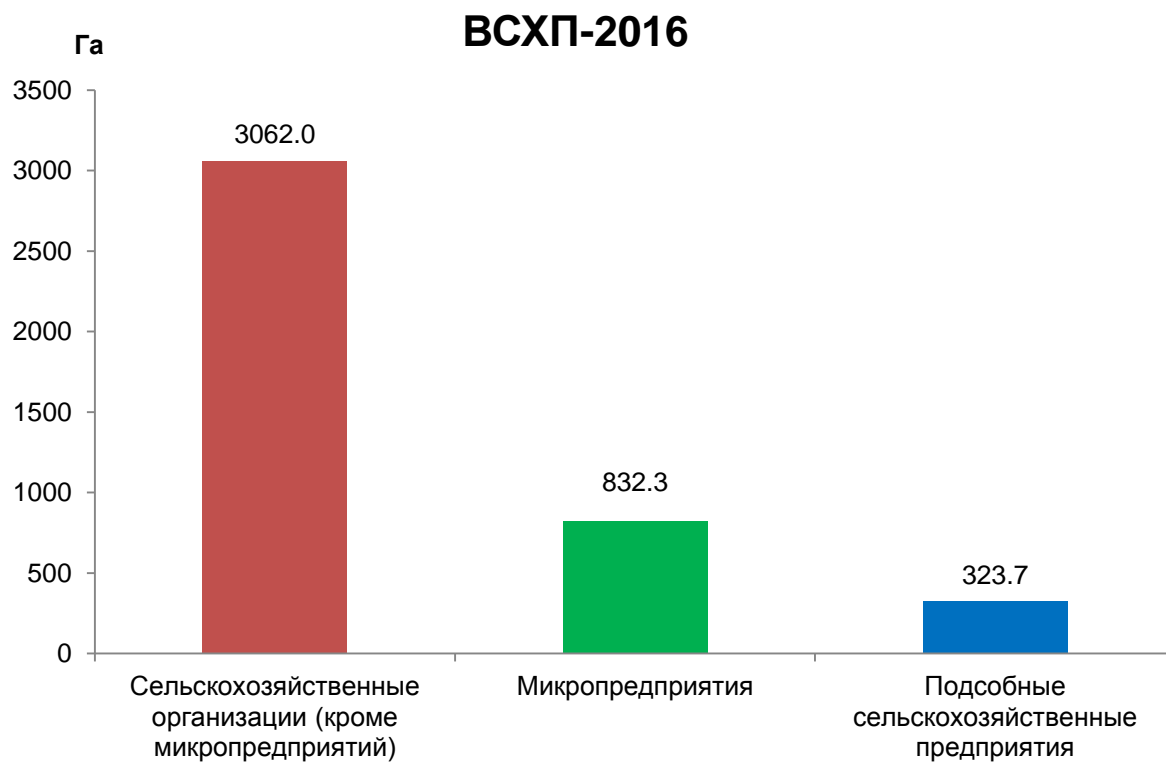
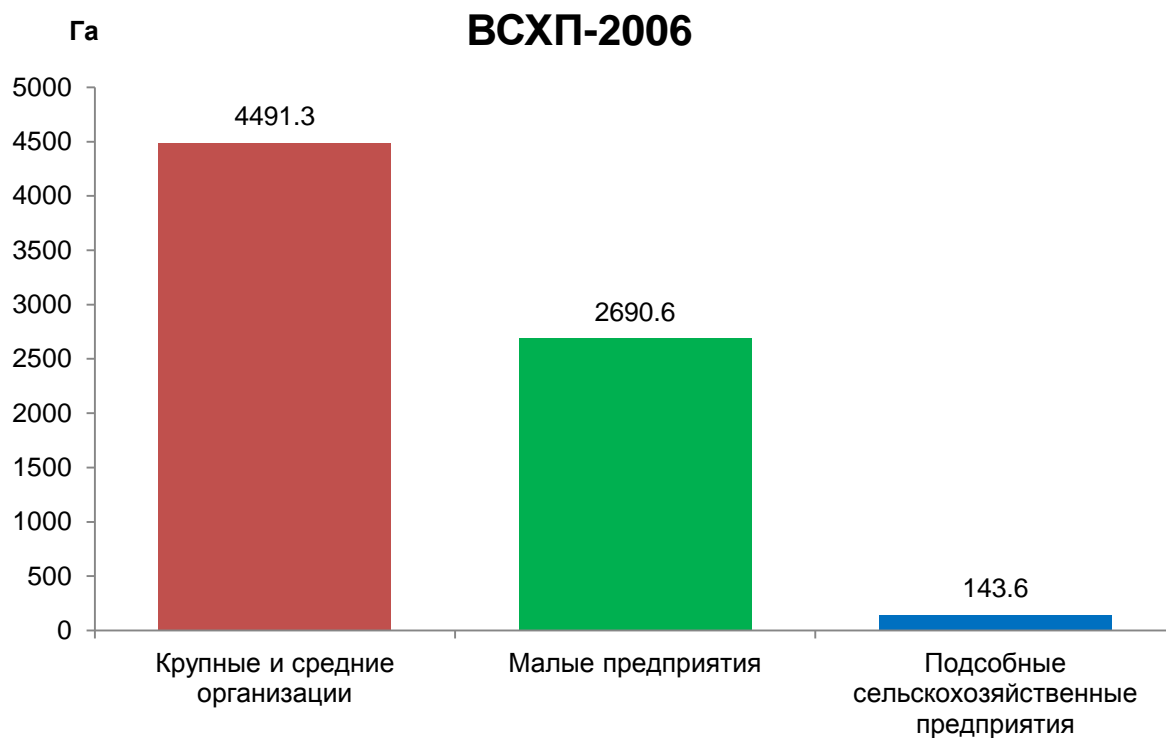
<sup>3)</sup> С учетом применения выборочного метода.



## 1.2. Число сельскохозяйственных организаций во Владимирской области

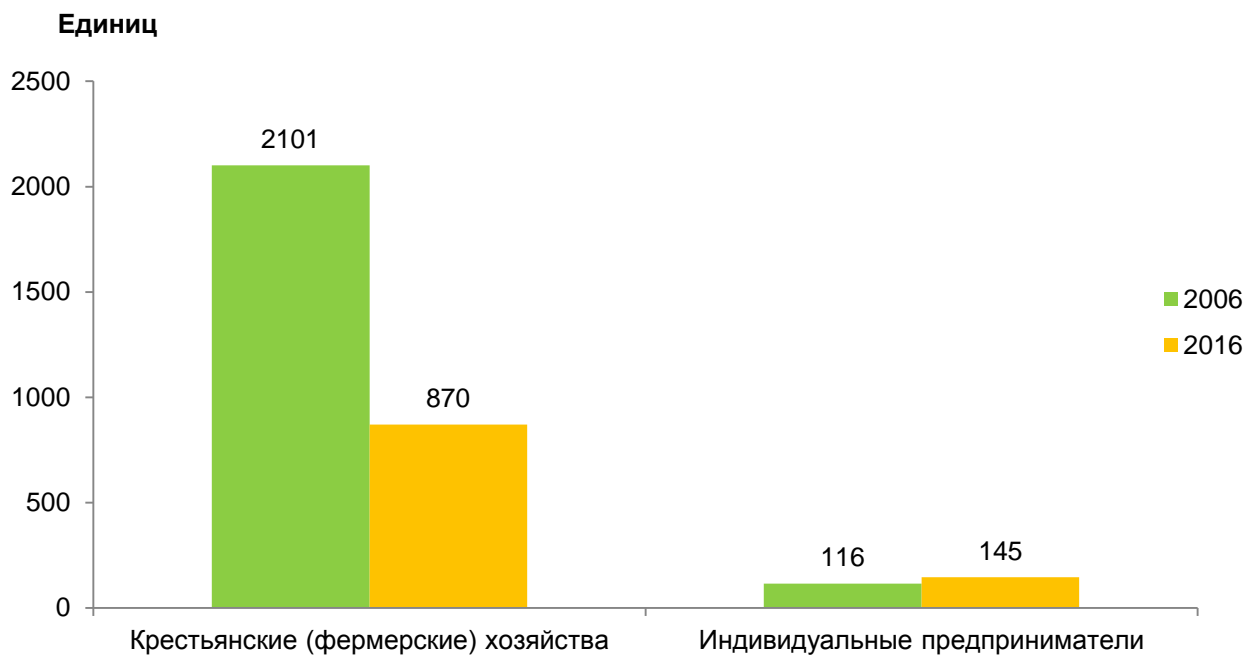


### 1.3. Общая площадь земли в среднем на одну сельскохозяйственную организацию во Владимирской области

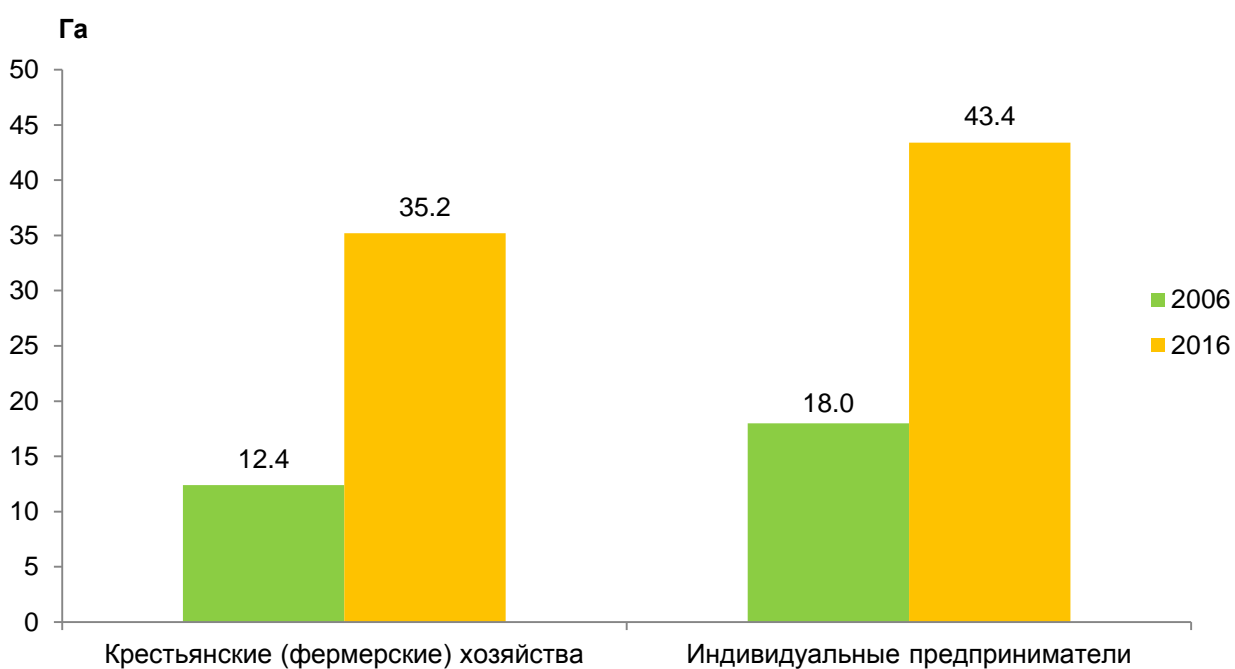




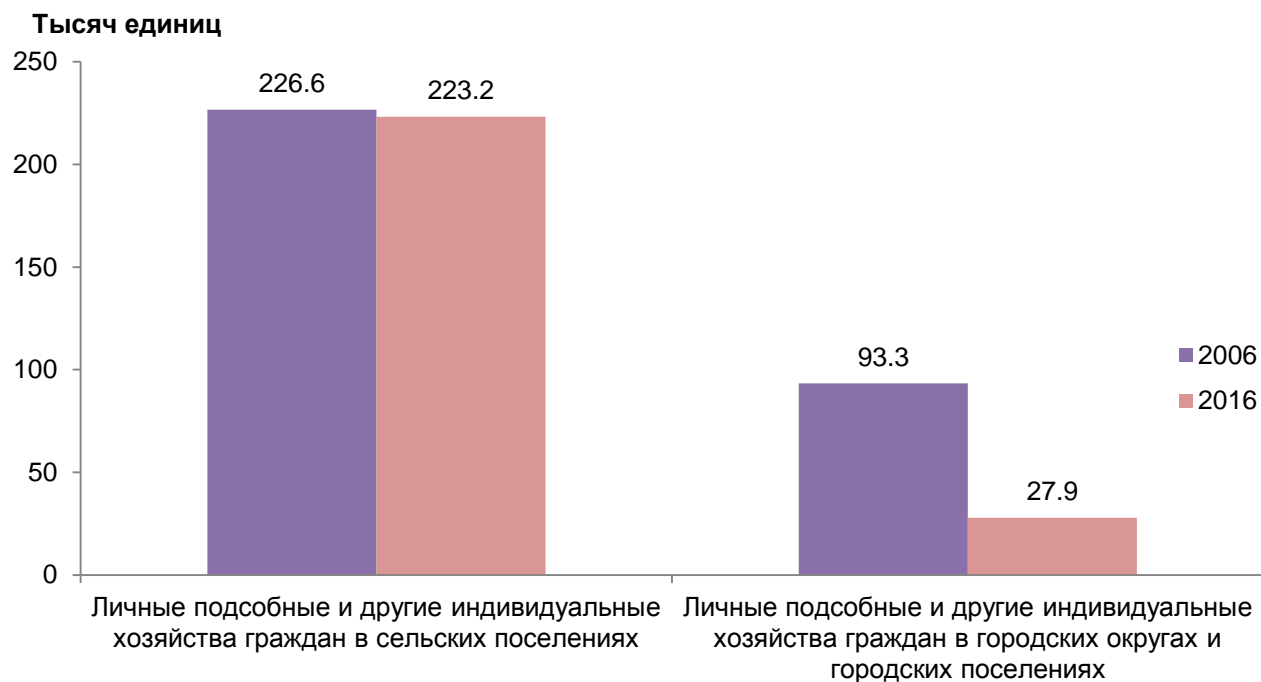
#### 1.4. Число крестьянских (фермерских) хозяйств и индивидуальных предпринимателей во Владимирской области



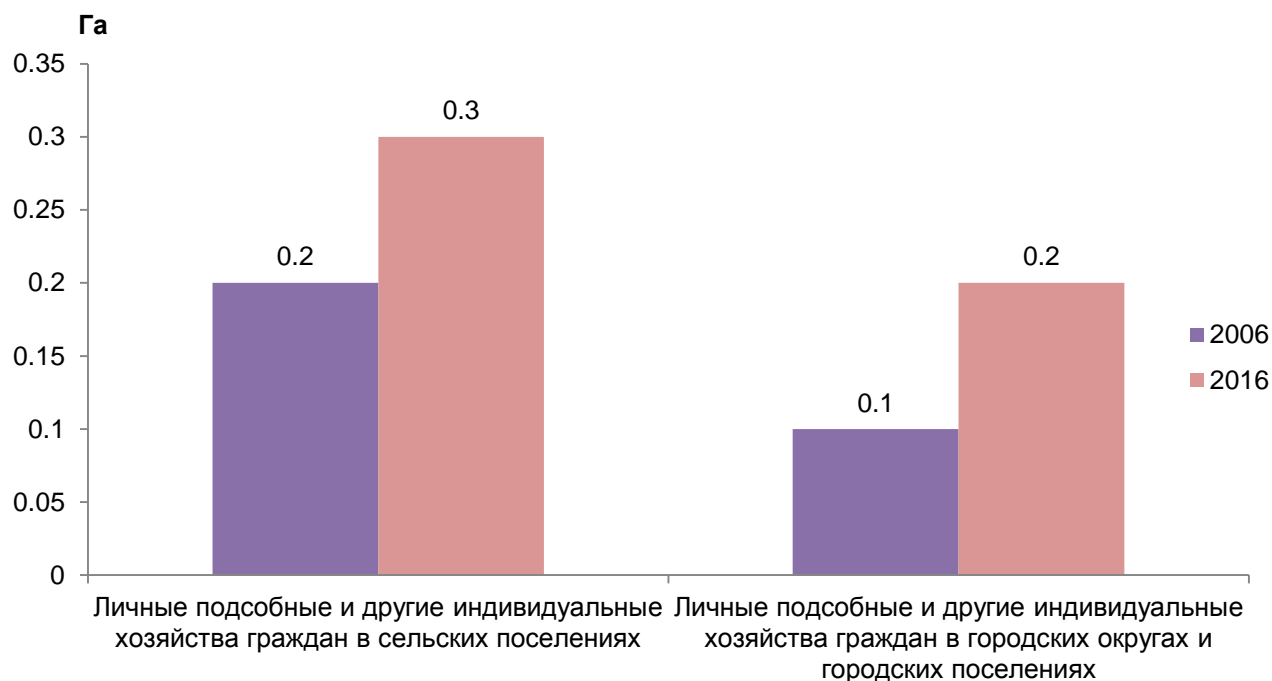
#### 1.5. Общая площадь земли в среднем на одно крестьянское (фермерское) хозяйство и индивидуального предпринимателя во Владимирской области



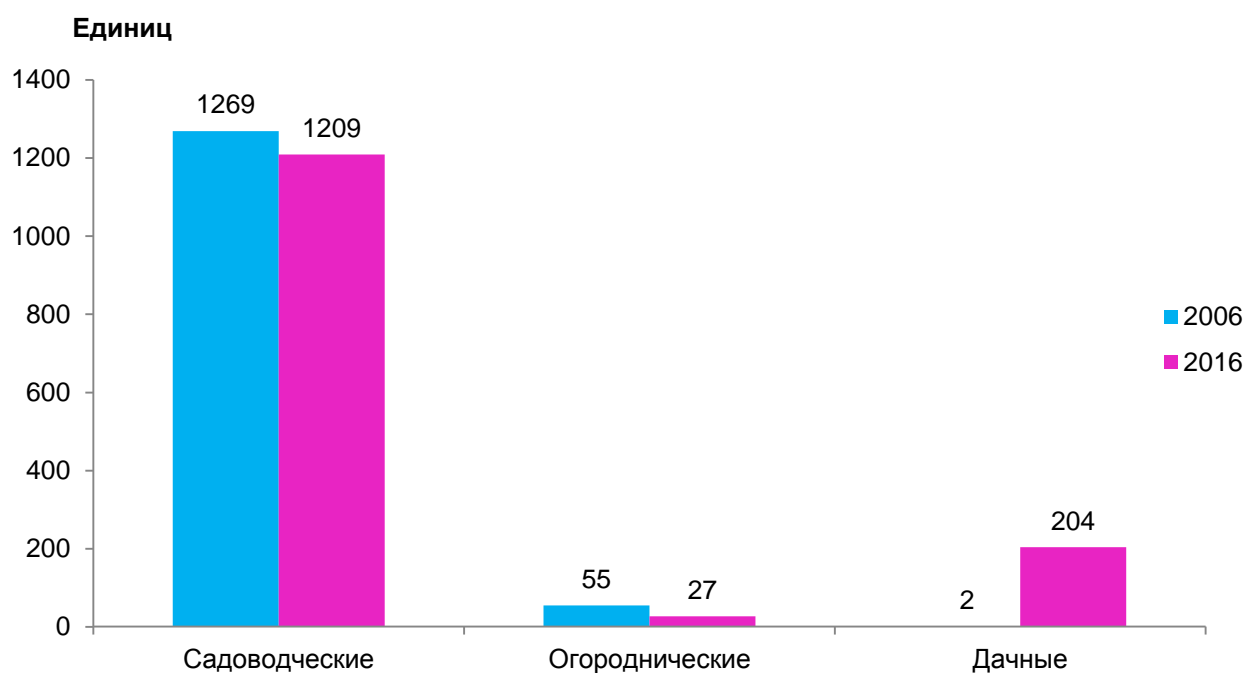
### 1.6. Число личных подсобных и других индивидуальных хозяйств граждан во Владимирской области



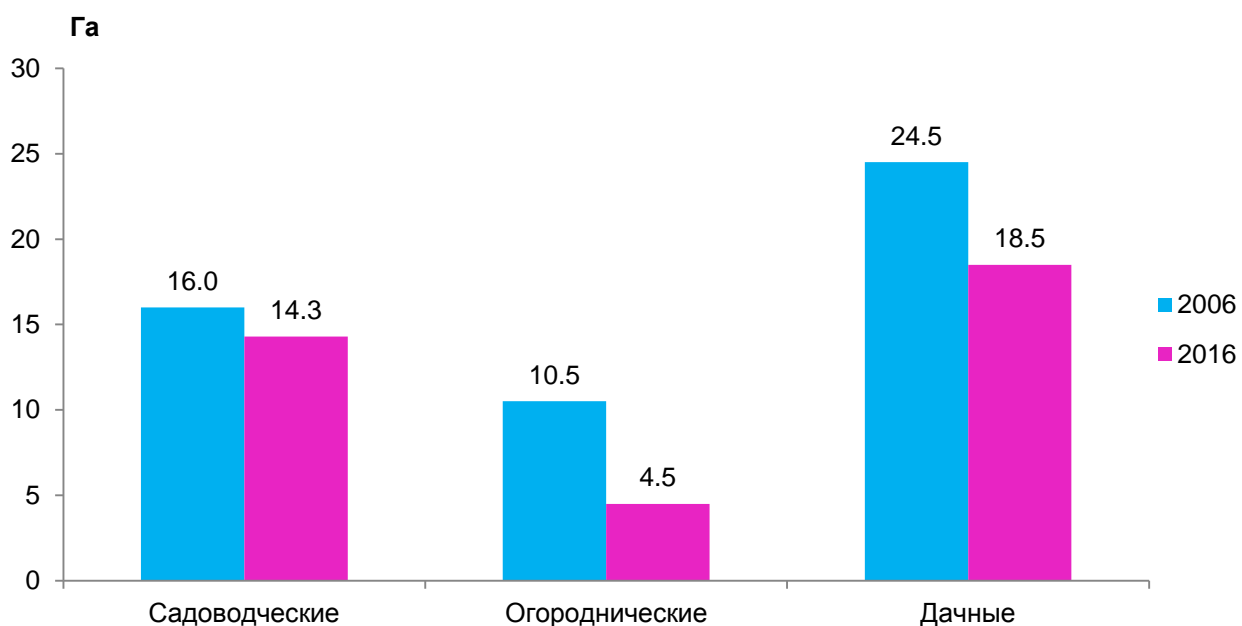
### 1.7. Общая площадь земли в среднем на одно хозяйство граждан (личные подсобные и другие индивидуальные хозяйства граждан) во Владимирской области



### 1.8. Число некоммерческих объединений граждан во Владимирской области



### 1.9. Общая площадь земли в среднем на одно некоммерческое объединение граждан во Владимирской области



## 2. Предварительные итоги переписи по муниципальным образованиям Владимирской области

### 2.1. Число и общая площадь земли в среднем на одну сельскохозяйственную организацию

	Число организаций, единиц	Общая площадь земли в среднем на одну организацию, га
<b>Владимирская область</b>	<b>422</b>	<b>1485,2</b>
<b>Муниципальные образования, имеющие статус городского округа</b>		
Владимир	19	240,1
Гусь-Хрустальный	2	124,5
Ковров	7	57,3
округ Муром	8	983,1
<b>Муниципальные образования, имеющие статус муниципального района</b>		
Александровский	43	750,6
Вязниковский	19	477,5
Гороховецкий	19	1695,1
Гусь-Хрустальный	22	2893,4
Камешковский	18	1468,2
Киржачский	22	426,8
Ковровский	20	861,3
Кольчугинский	17	1286,1
Меленковский	22	3165,3
Муромский	18	1629,3
Петушинский	16	690,9
Селивановский	11	4936,3
Собинский	31	2045,9
Судогодский	16	1296,6
Суздальский	51	1392,7
Юрьев-Польский	41	2001,0

**2.1.1. Число и общая площадь земли в среднем  
на одну сельскохозяйственную организацию  
(без микропредприятий)**

	Число организаций, единиц	Общая площадь земли в среднем на одну организацию, га
<b>Владимирская область</b>	<b>145</b>	<b>3062,0</b>
<b>Муниципальные образования, имеющие статус городского округа</b>		
Владимир	8	418,6
Гусь-Хрустальный	1	1,0
округ Муром	2	3488,0
<b>Муниципальные образования, имеющие статус муниципального района</b>		
Александровский	11	1799,8
Вязниковский	4	1735,0
Гороховецкий	6	3183,3
Гусь-Хрустальный	5	5366,2
Камешковский	4	1538,8
Киржачский	1	895,2
Ковровский	7	1505,1
Кольчугинский	6	3243,4
Меленковский	9	4885,7
Муромский	12	2344,2
Петушинский	3	2269,3
Селивановский	9	5546,8
Собинский	16	2967,9
Судогодский	2	6480,0
Суздальский	20	3125,9
Юрьев-Польский	19	3797,8

## 2.1.2. Число и общая площадь земли в среднем на одно микропредприятие

	Число микропредприятий, единиц	Общая площадь земли в среднем на одно микропредприятие, га
<b>Владимирская область</b>	<b>183</b>	<b>832,3</b>
<b>Муниципальные образования, имеющие статус городского округа</b>		
Владимир	2	14,9
Ковров	2	150,5
округ Муром	2	336,5
<b>Муниципальные образования, имеющие статус муниципального района</b>		
Александровский	11	790,0
Вязниковский	5	282,0
Гороховецкий	7	1871,3
Гусь-Хрустальный	13	2577,8
Камешковский	13	1559,4
Киржачский	17	425,3
Ковровский	11	605,2
Кольчугинский	11	218,5
Меленковский	12	1987,5
Муромский	5	238,6
Петушинский	8	469,8
Селивановский	2	2189,0
Собинский	10	383,5
Судогодский	9	765,3
Суздальский	27	179,6
Юрьев-Польский	16	580,3

**2.1.3. Число и общая площадь земли в среднем  
на одно подсобное сельскохозяйственное предприятие  
несельскохозяйственной организации**

	Число предприятий, единиц	Общая площадь земли в среднем на одно предприятие, га
<b>Владимирская область</b>	<b>94</b>	<b>323,7</b>
<b>Муниципальные образования, имеющие статус городского округа</b>		
Владимир	9	131,4
Гусь-Хрустальный	1	248,0
Ковров	5	20,0
округ Муром	4	54,0
<b>Муниципальные образования, имеющие статус муниципального района</b>		
Александровский	21	180,4
Вязниковский	10	72,2
Гороховецкий	6	1,2
Гусь-Хрустальный	4	828,0
Камешковский	1	0,0
Киржачский	4	316,1
Ковровский	2	16,0
Меленковский	1	1814,0
Муромский	1	3,6
Петушинский	5	97,6
Собинский	5	2420,0
Судогодский	5	179,6
Суздальский	4	914,8
Юрьев-Польский	6	99,5

## 2.2. Число и общая площадь земли в среднем на одно крестьянское (фермерское) хозяйство и одного индивидуального предпринимателя

	Число хозяйств, единиц	Общая площадь земли в среднем на одно хозяйство, га
<b>Владимирская область</b>	<b>1015</b>	<b>36,4</b>
<b>Муниципальные образования, имеющие статус городского округа</b>		
Владимир	22	6,0
Гусь-Хрустальный	1	20,0
Ковров	6	32,5
округ Муром	11	6,4
<b>Муниципальные образования, имеющие статус муниципального района</b>		
Александровский	21	43,2
Вязниковский	32	252,5
Гороховецкий	23	70,1
Гусь-Хрустальный	20	12,5
Камешковский	160	23,3
Киржачский	30	60,1
Ковровский	161	13,9
Кольчугинский	131	20,6
Меленковский	31	63,5
Муромский	28	21,2
Петушинский	139	16,7
Селивановский	19	36,9
Собинский	78	9,8
Судогодский	16	65,5
Суздальский	67	35,3
Юрьев-Польский	19	286,8



### 2.2.1. Число и общая площадь земли в среднем на одно крестьянское (фермерское) хозяйство

	Число хозяйств, единиц	Общая площадь земли в среднем на одно хозяйство, га
<b>Владимирская область</b>	<b>870</b>	<b>35,2</b>
<b>Муниципальные образования, имеющие статус городского округа</b>		
Владимир	17	3,5
Гусь-Хрустальный	1	20,0
Ковров	2	54,0
округ Муром	7	4,6
<b>Муниципальные образования, имеющие статус муниципального района</b>		
Александровский	16	31,3
Вязниковский	17	381,8
Гороховецкий	22	59,1
Гусь-Хрустальный	13	16,2
Камешковский	148	24,6
Киржачский	24	62,2
Ковровский	153	14,5
Кольчугинский	124	17,8
Меленковский	21	81,9
Муромский	26	22,7
Петушинский	120	8,1
Селивановский	17	41,2
Собинский	67	10,6
Судогодский	1	0,9
Суздальский	59	39,0
Юрьев-Польский	15	360,0

## 2.2.2. Число и общая площадь земли в среднем на одного индивидуального предпринимателя

	Число предпринимателей, единиц	Общая площадь земли в среднем на одного предпринимателя, га
<b>Владимирская область</b>	<b>145</b>	<b>43,4</b>
<b>Муниципальные образования, имеющие статус городского округа</b>		
Владимир	5	14,4
Ковров	4	21,8
округ Муром	4	9,5
<b>Муниципальные образования, имеющие статус муниципального района</b>		
Александровский	5	81,6
Вязниковский	15	106,1
Гороховецкий	1	311,0
Гусь-Хрустальный	7	5,7
Камешковский	12	7,7
Киржачский	6	51,6
Ковровский	8	1,9
Кольчугинский	7	71,0
Меленковский	10	25,0
Муромский	2	2,3
Петушинский	19	71,1
Селивановский	2	0,4
Собинский	11	5,4
Судогодский	15	69,8
Суздальский	8	8,1
Юрьев-Польский	4	12,5

### 2.3. Число и общая площадь земли в среднем на одно хозяйство граждан (личные подсобные и другие индивидуальные хозяйства граждан)

	Число хозяйств, единиц	Общая площадь земли в среднем на одно хозяйство, га
<b>Владимирская область</b>	<b>251044</b>	<b>0,3</b>
<b>Муниципальные образования, имеющие статус городского округа</b>		
Владимир	2538	0,2
Гусь-Хрустальный	930	0,1
Ковров	1308	0,1
округ Муром	2857	0,1
ЗАТО город Радужный	138	0,1
<b>Муниципальные образования, имеющие статус муниципального района</b>		
Александровский	24263	0,4
Вязниковский	15163	0,3
Гороховецкий	17771	0,4
Гусь-Хрустальный	13600	0,3
Камешковский	11697	0,3
Киржачский	19455	0,2
Ковровский	9019	0,2
Кольчугинский	12235	0,4
Меленковский	16396	0,4
Муромский	13109	0,2
Петушинский	17112	0,2
Селивановский	7217	0,5
Собинский	12904	0,3
Судогодский	17430	0,4
Суздальский	23352	0,3
Юрьев-Польский	12550	0,3

**2.3.1. Число и общая площадь земли в среднем  
на одно хозяйство граждан (личные подсобные и  
другие индивидуальные хозяйства граждан)  
в сельских поселениях**

	Число хозяйств, единиц	Общая площадь земли в среднем на одно хозяйство, га
<b>Владимирская область</b>	<b>223166</b>	<b>0,3</b>
<b>Муниципальные образования, имеющие статус муниципального района</b>		
Александровский	22231	0,4
Вязниковский	6862	0,3
Гороховецкий	17292	0,4
Гусь-Хрустальный	13230	0,3
Камешковский	11294	0,3
Киржачский	18220	0,2
Ковровский	8817	0,2
Кольчугинский	10236	0,4
Меленковский	15526	0,4
Муромский	13109	0,2
Петушинский	15605	0,2
Селивановский	6810	0,5
Собинский	12014	0,3
Судогодский	17072	0,4
Суздальский	22832	0,3
Юрьев-Польский	12016	0,4

**2.3.2. Число и общая площадь земли в среднем на одно хозяйство граждан (личные подсобные и другие индивидуальные хозяйства граждан) в городских округах и городских поселениях**

	Число хозяйств, единиц	Общая площадь земли в среднем на одно хозяйство, га
<b>Владимирская область</b>	<b>27878</b>	<b>0,2</b>
<b>Муниципальные образования, имеющие статус городского округа</b>		
Владимир	2538	0,2
Гусь-Хрустальный	930	0,1
Ковров	1308	0,1
округ Муром	2857	0,1
ЗАО город Радужный	138	0,1
<b>Муниципальные образования, имеющие статус муниципального района</b>		
Александровский	2032	0,1
Вязниковский	8301	0,2
Гороховецкий	479	0,1
Гусь-Хрустальный	370	0,1
Камешковский	403	0,1
Киржачский	1235	0,1
Ковровский	202	0,1
Кольчугинский	1999	0,2
Меленковский	870	0,1
Петушинский	1507	0,1
Селивановский	407	0,2
Собинский	890	0,1
Судогодский	358	0,1
Суздальский	520	0,1
Юрьев-Польский	534	0,1

**2.4. Число и общая площадь земли в среднем на одно некоммерческое объединение граждан (садоводческое, огородническое, дачное объединение граждан)**

	Число объединений, единиц	Общая площадь земли в среднем на одно объединение, га
<b>Владимирская область</b>	<b>1440</b>	<b>14,7</b>
<b>Муниципальные образования, имеющие статус городского округа</b>		
Владимир	113	12,9
Гусь-Хрустальный	5	24,0
Ковров	35	11,3
округ Муром	44	9,0
<b>Муниципальные образования, имеющие статус муниципального района</b>		
Александровский	345	14,3
Вязниковский	84	5,6
Гороховецкий	59	3,4
Гусь-Хрустальный	19	31,6
Камешковский	45	25,4
Киржачский	168	17,2
Ковровский	55	11,5
Кольчугинский	75	24,2
Меленковский	20	16,3
Муромский	26	13,3
Петушинский	184	11,4
Селивановский	10	10,6
Собинский	67	19,5
Судогодский	23	25,0
Суздальский	46	21,7
Юрьев-Польский	17	22,6

### 2.4.1. Число и общая площадь земли в среднем на одно садоводческое некоммерческое объединение граждан

	Число объединений, единиц	Общая площадь земли в среднем на одно объединение, га
<b>Владимирская область</b>	<b>1209</b>	<b>14,3</b>
<b>Муниципальные образования, имеющие статус городского округа</b>		
Владимир	110	13,1
Гусь-Хрустальный	5	24,0
Ковров	35	11,3
округ Муром	43	9,1
<b>Муниципальные образования, имеющие статус муниципального района</b>		
Александровский	202	14,0
Вязниковский	84	5,6
Гороховецкий	54	3,6
Гусь-Хрустальный	19	31,6
Камешковский	41	27,5
Киржачский	138	14,9
Ковровский	48	12,5
Кольчугинский	65	22,0
Меленковский	15	18,5
Муромский	26	13,3
Петушинский	168	10,9
Селивановский	8	12,5
Собинский	66	18,4
Судогодский	21	26,9
Суздальский	46	21,7
Юрьев-Польский	15	21,0

#### 2.4.2. Число и общая площадь земли в среднем на одно огородническое некоммерческое объединение граждан

	Число объединений, единиц	Общая площадь земли в среднем на одно объединение, га
<b>Владимирская область</b>	<b>27</b>	<b>4,5</b>
<b>Муниципальные образования, имеющие статус городского округа</b>		
Владимир	3	6,7
<b>Муниципальные образования, имеющие статус муниципального района</b>		
Гороховецкий	5	1,6
Киржачский	1	0,8
Ковровский	6	4,9
Меленковский	5	9,4
Петушинский	5	2,2
Селивановский	2	3,0

#### 2.4.3. Число и общая площадь земли в среднем на одно дачное некоммерческое объединение граждан

	Число объединений, единиц	Общая площадь земли в среднем на одно объединение, га
<b>Владимирская область</b>	<b>204</b>	<b>18,5</b>
<b>Муниципальные образования, имеющие статус городского округа</b>		
округ Муром	1	7,5
<b>Муниципальные образования, имеющие статус муниципального района</b>		
Александровский	143	14,7
Камешковский	4	4,0
Киржачский	29	28,7
Ковровский	1	7,3
Кольчугинский	10	38,7
Петушинский	11	23,1
Собинский	1	89,0
Судогодский	2	5,0
Юрьев-Польский	2	34,6



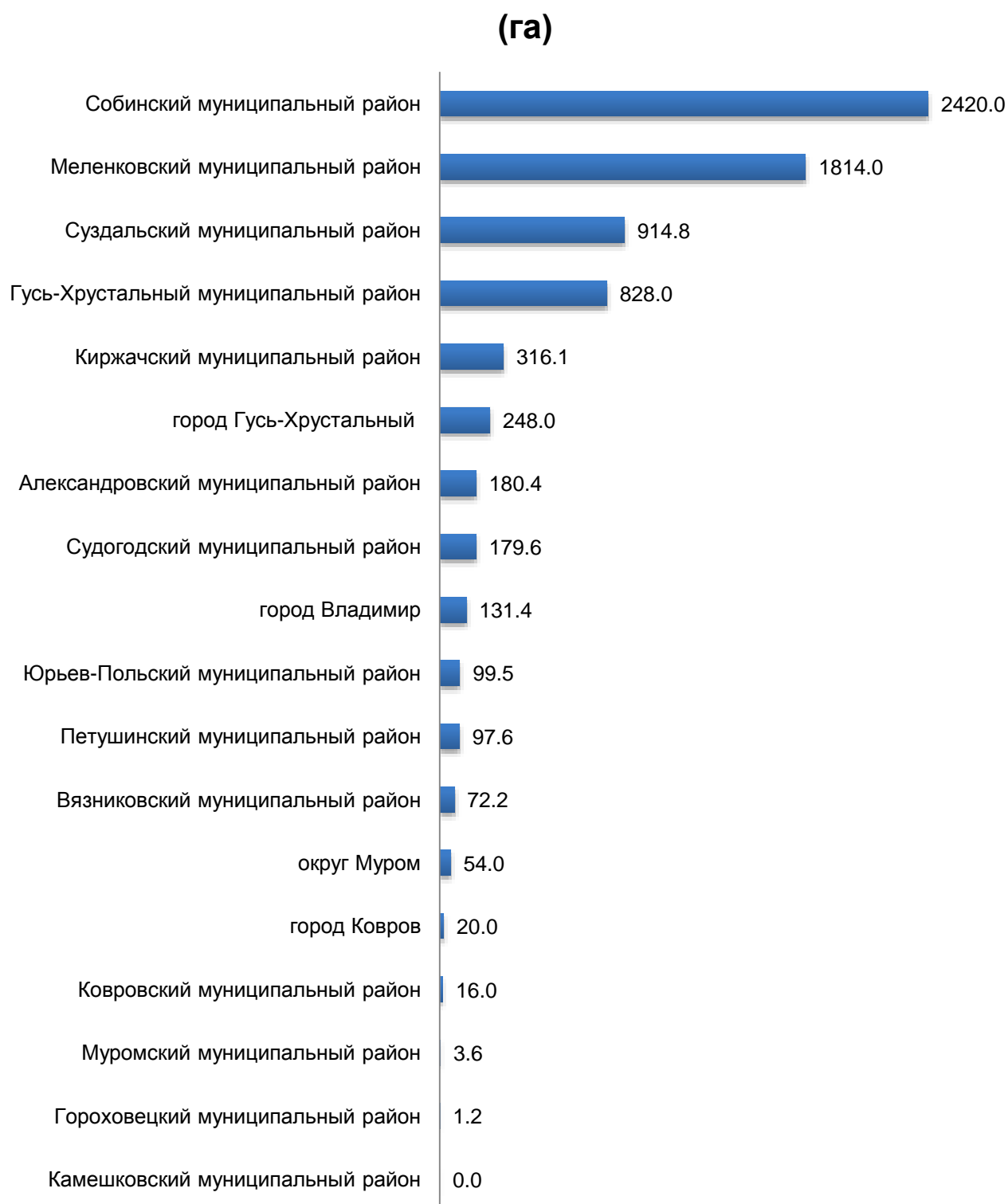
**2.5. Общая площадь земли в среднем на одну сельскохозяйственную организацию (без микропредприятий) по муниципальным образованиям Владимирской области**



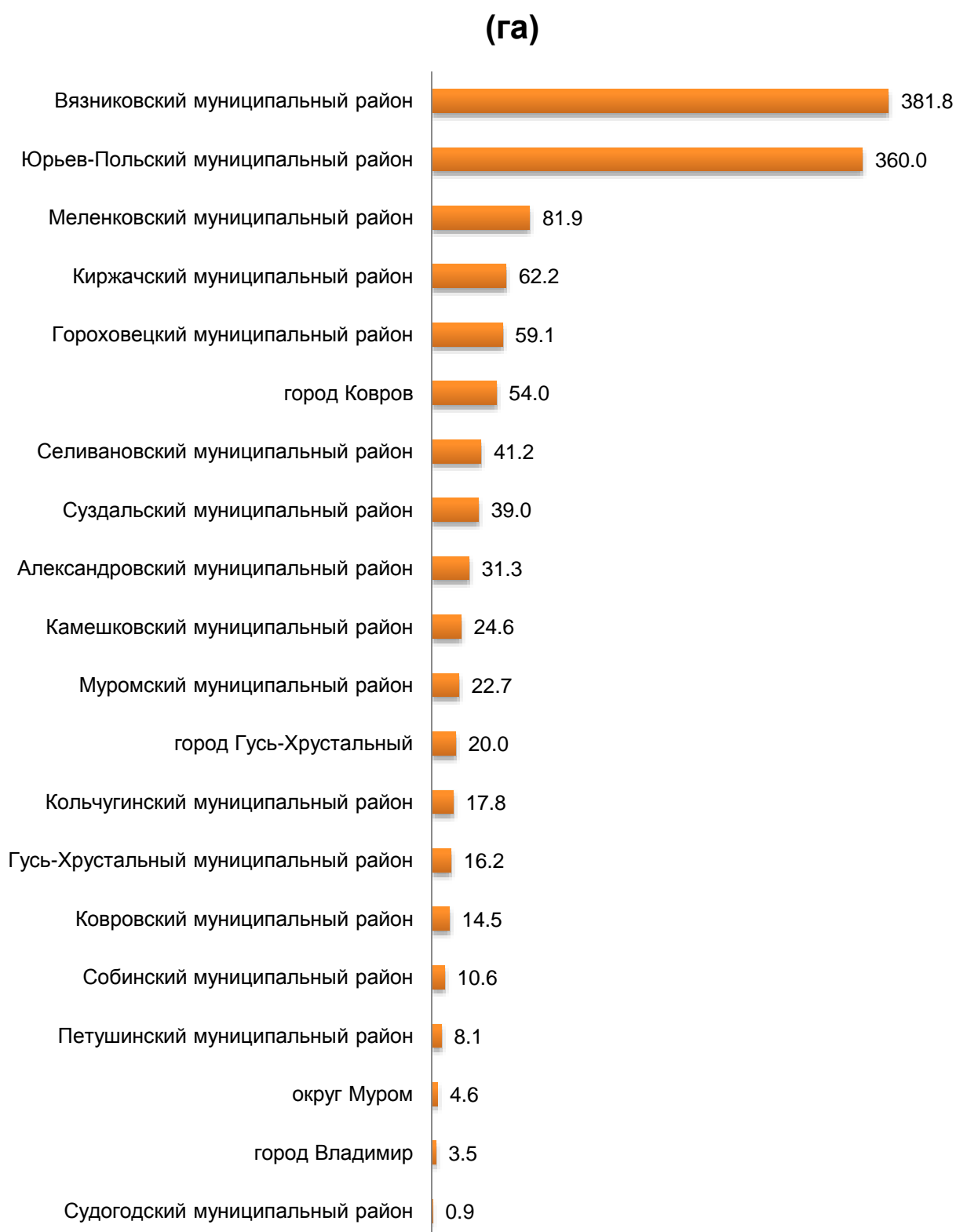
**2.6. Общая площадь земли в среднем на одно  
микропредприятие по муниципальным образованиям  
Владимирской области**



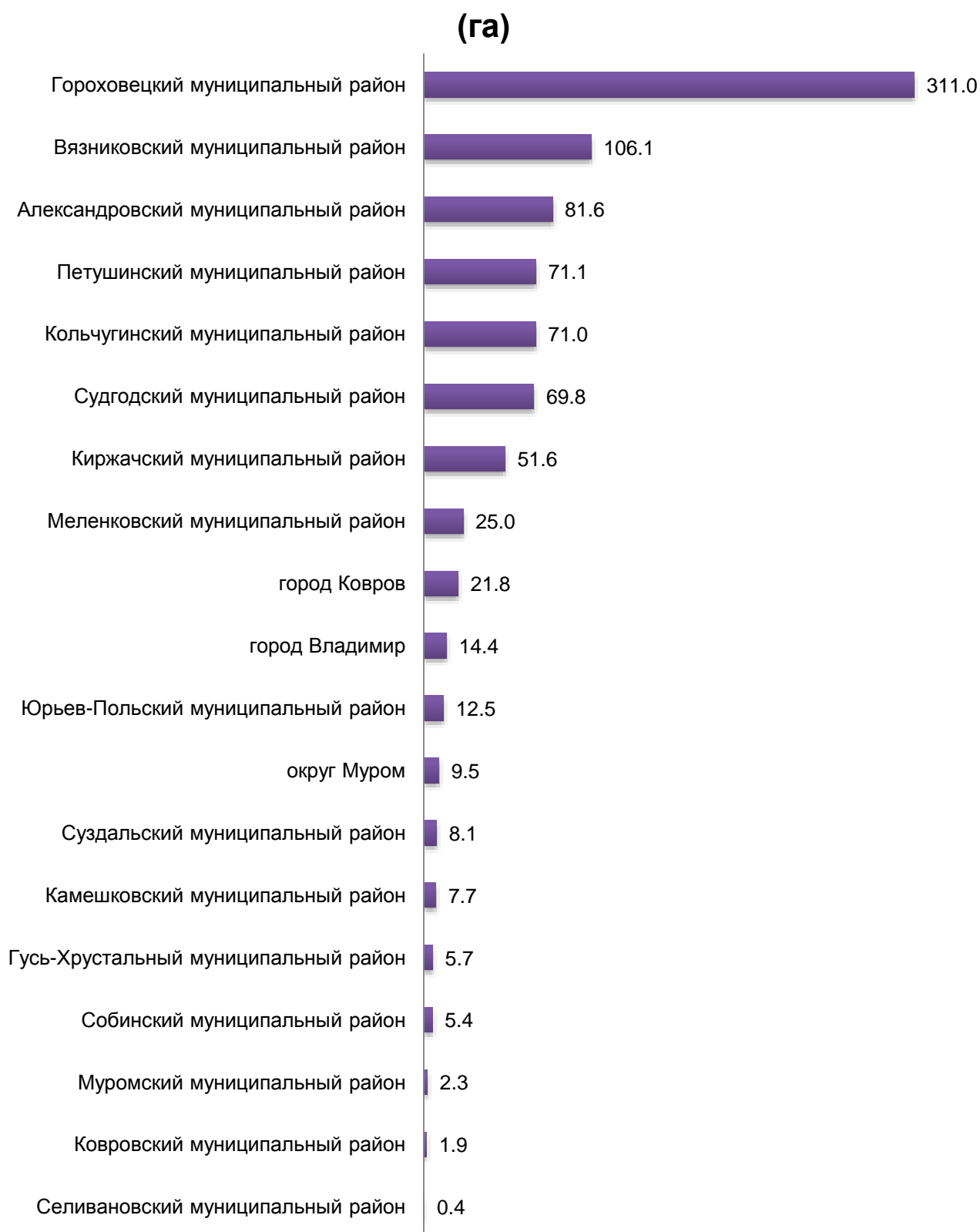
**2.7. Общая площадь земли в среднем на одно подсобное сельскохозяйственное предприятие несельскохозяйственной организации по муниципальным образованиям Владимирской области**



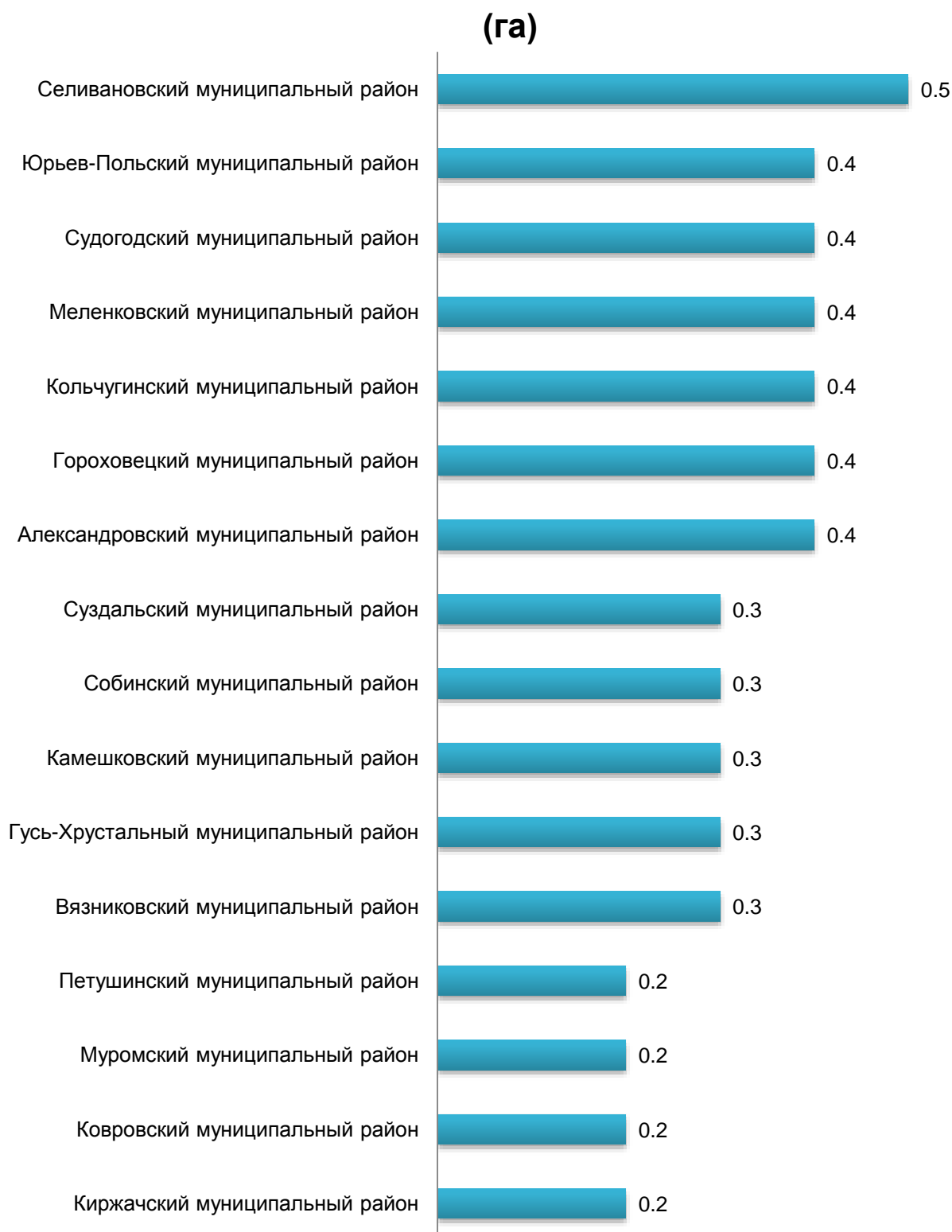
## 2.8. Общая площадь земли в среднем на одно крестьянское (фермерское) хозяйство по муниципальным образованиям Владимирской области



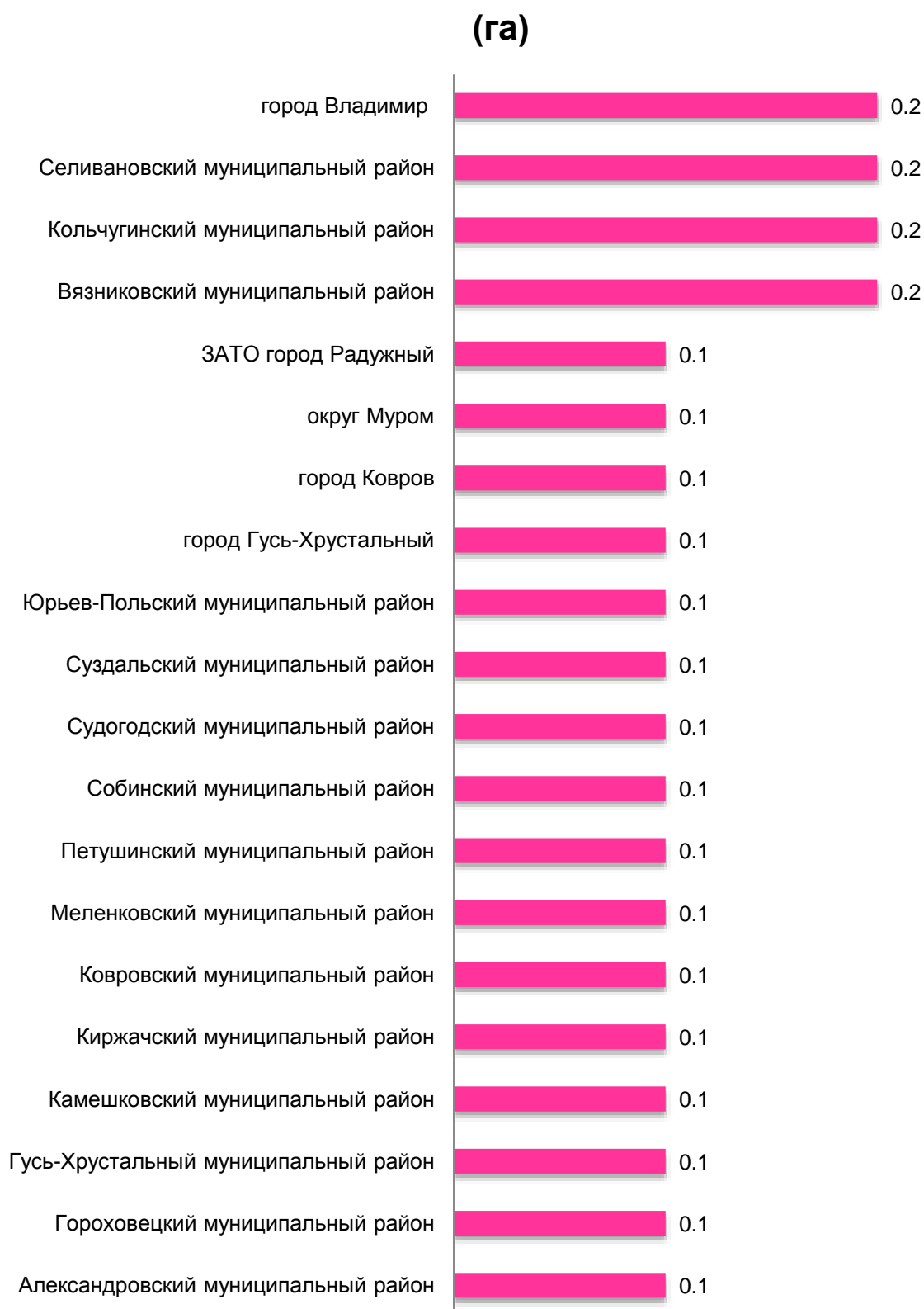
## 2.9. Общая площадь земли в среднем на одного индивидуального предпринимателя по муниципальным образованиям Владимирской области



**2.10. Общая площадь земли в среднем на одно хозяйство граждан (личные подсобные и другие индивидуальные хозяйства граждан) в сельских поселениях по муниципальным образованиям Владимирской области**



**2.11. Общая площадь земли в среднем на одно хозяйство граждан (личные подсобные и другие индивидуальные хозяйства граждан) в городских округах и городских поселениях по муниципальным образованиям Владимирской области**

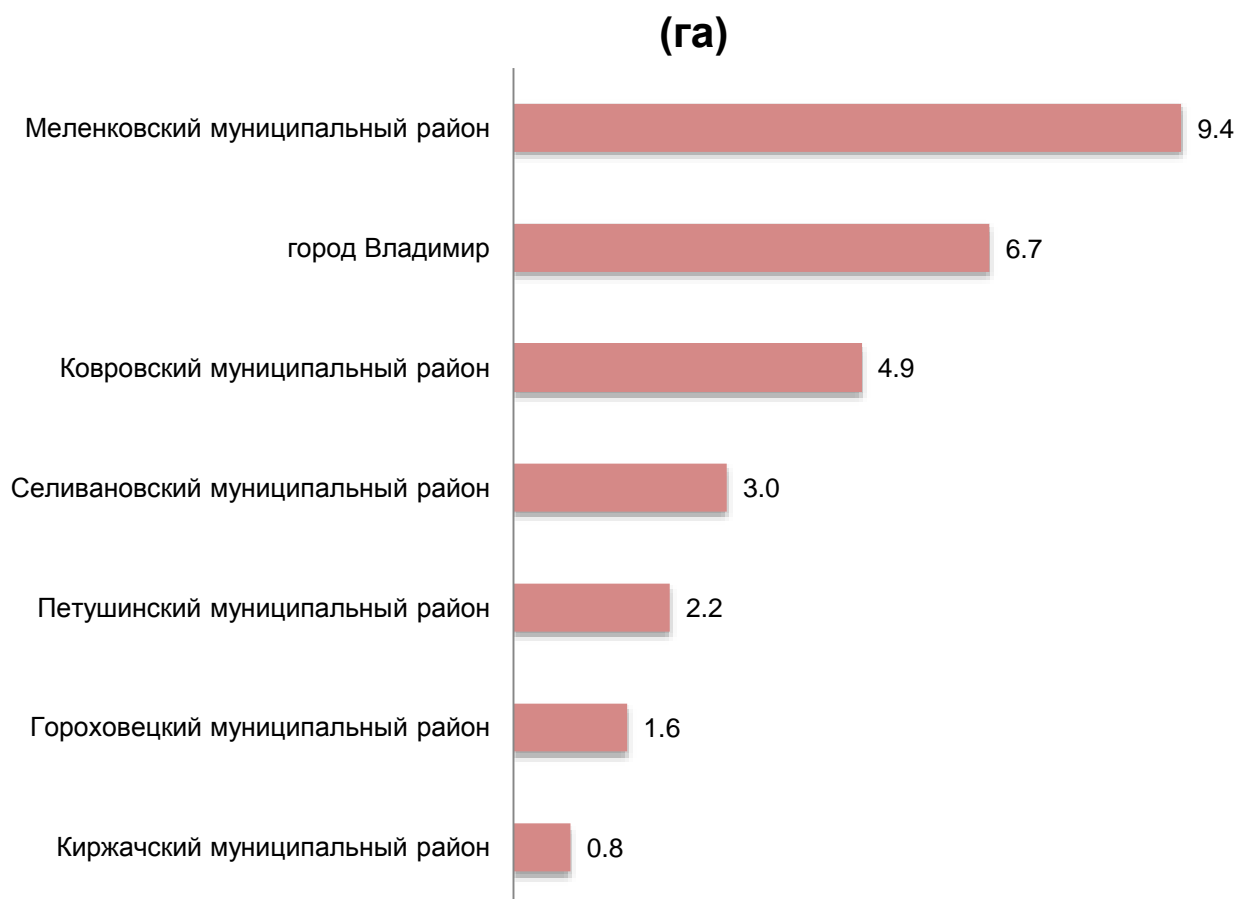


**2.12. Общая площадь земли в среднем  
на одно садоводческое некоммерческое объединение граждан  
по муниципальным образованиям Владимирской области**

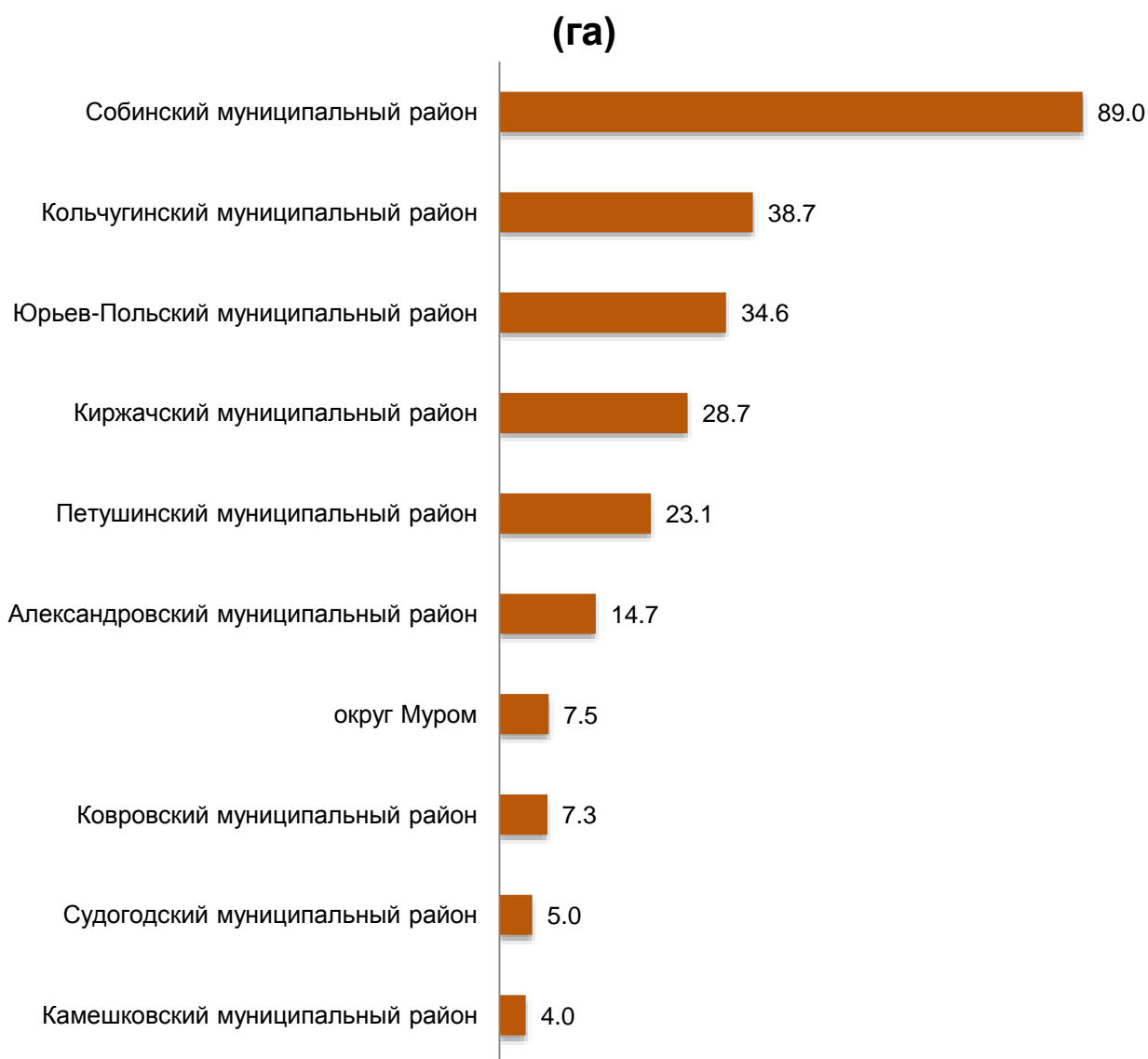




**2.13. Общая площадь земли в среднем на одно огородническое некоммерческое объединение граждан по муниципальным образованиям Владимирской области**



**2.14. Общая площадь земли в среднем на одно дачное некоммерческое объединение граждан по муниципальным образованиям Владимирской области**



# 3. Предварительные итоги переписи по областям Центрального Федерального округа

## 3.1. Число и общая площадь земли в среднем на одну сельскохозяйственную организацию

	Число организаций, единиц	Общая площадь земли в среднем на одну организацию, га
<b>Центральный Федеральный округ</b>	<b>8474</b>	<b>2154,6</b>
Белгородская область	289	4953,3
Брянская область	438	2079,0
Владимирская область	422	1485,2
Воронежская область	787	3327,8
Ивановская область	230	1542,2
Калужская область	431	1125,8
Костромская область	301	980,8
Курская область	631	2472,3
Липецкая область	440	3144,8
Московская область	1122	790,1
Орловская область	257	4714,2
Рязанская область	351	3191,3
Смоленская область	435	2677,9
Тамбовская область	508	3380,7
Тверская область	762	1308,7
Тульская область	554	1467,3
Ярославская область	491	1357,0
г. Москва	25	564,0

### 3.2. Число и общая площадь земли в среднем на одно крестьянское (фермерское) хозяйство и одного индивидуального предпринимателя

	Число хозяйств, единиц	Общая площадь земли в среднем на одно хозяйство, га
<b>Центральный Федеральный округ</b>	<b>23601</b>	<b>157,0</b>
Белгородская область	1492	172,1
Брянская область	1243	144,9
Владимирская область	1015	36,4
Воронежская область	2658	314,1
Ивановская область	683	75,3
Калужская область	1464	54,0
Костромская область	398	101,3
Курская область	1179	319,5
Липецкая область	973	284,0
Московская область	2692	23,7
Орловская область	901	309,3
Рязанская область	2295	105,2
Смоленская область	1274	90,3
Тамбовская область	1839	283,5
Тверская область	970	83,1
Тульская область	923	253,4
Ярославская область	1573	24,0
г. Москва	29	10,7

### 3.3. Число и общая площадь земли в среднем на одно хозяйство граждан (личные подсобные и другие индивидуальные хозяйства граждан)

	Число хозяйств, единиц	Общая площадь земли в среднем на одно хозяйство, га
<b>Центральный Федеральний округ</b>	<b>4555881</b>	<b>0,4</b>
Белгородская область	267052	0,4
Брянская область	235841	0,5
Владимирская область	251044	0,3
Воронежская область	452072	0,4
Ивановская область	147772	0,2
Калужская область	206777	0,3
Костромская область	137081	0,4
Курская область	233302	0,6
Липецкая область	232436	0,4
Московская область	796512	0,2
Орловская область	141145	0,5
Рязанская область	274257	0,3
Смоленская область	186579	1,2
Тамбовская область	239593	0,3
Тверская область	320641	0,4
Тульская область	184480	0,3
Ярославская область	204533	0,3
г. Москва	44764	0,1

**3.4. Число и общая площадь земли в среднем на одно  
некоммерческое объединение граждан  
(садоводческое, огородническое, дачное объединение граждан)**

	Число объединений, единиц	Общая площадь земли в среднем на одно объединение, га
<b>Центральный Федеральный округ</b>	<b>26580</b>	<b>12,4</b>
Белгородская область	703	15,8
Брянская область	616	16,6
Владимирская область	1440	14,7
Воронежская область	636	31,1
Ивановская область	1378	6,3
Калужская область	1190	11,8
Костромская область	498	8,3
Курская область	223	45,4
Липецкая область	144	68,1
Московская область	11948	10,2
Орловская область	516	18,4
Рязанская область	629	15,0
Смоленская область	996	10,4
Тамбовская область	586	7,5
Тверская область	1193	13,2
Тульская область	2100	11,0
Ярославская область	1112	17,6
г. Москва	672	9,3